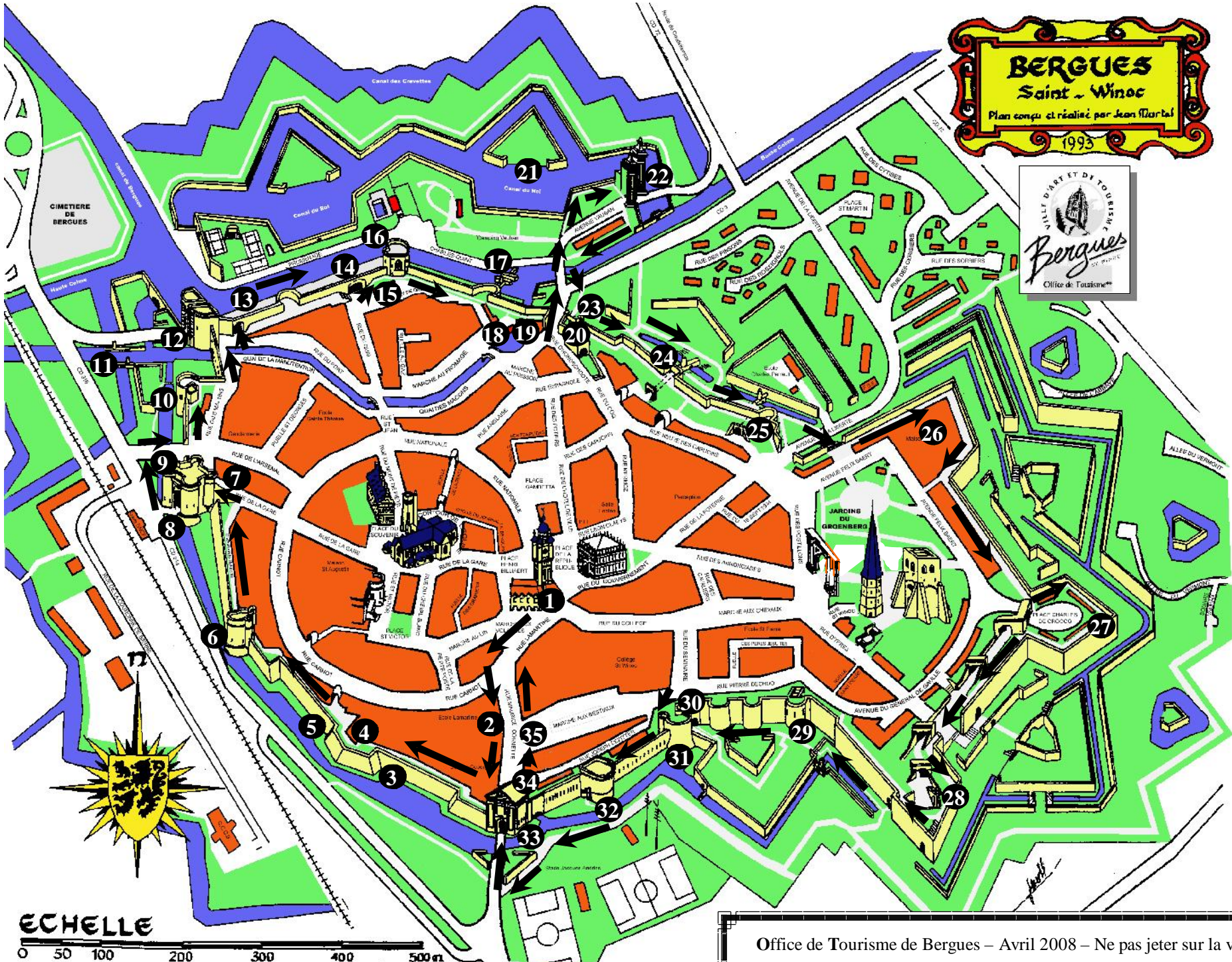



# CIRCUIT DES RENPARTS


**BERGUES**  
Saint - Winoc  
Plan conçu et réalisé par Jean Martal  
1993



Office de Tourisme de Bergues – Avril 2008 – Ne pas jeter sur la voie publique

# BERGUES

## Circuit des Remparts



*Bergues, une cité dont les fortifications successives du IX<sup>ème</sup> au XIX<sup>ème</sup> siècle furent "remparts" contre l'adversité.*

*Aujourd'hui, leur restauration en relève la majesté, à l'image du Roi Soleil dont Sébastien Le Prestre, Maréchal de Vauban, a été le génial aménageur.*

1. **BEFFROI** (Dynamité le 16 septembre 1944 et reconstruit en 1961 - Hauteur 47 mètres - Carillon de 50 cloches).
2. **PRÉVÔTÉ SAINT-DONAT** (XVI<sup>ème</sup> siècle - Juridiction dépendant de l'Evêché de Bruges).

*Ne traversez pas la Porte de Cassel et montez sur le rempart à votre droite.*

3. **REMPART ESPAGNOL** (Front bastionné de 1585 - Ingénieur : Louis Rossel).
4. **POUDRIÈRE DU MOULIN** (1700)

5. **POTERNE** (Passage Intra-Extra muros).
6. **NEKERSTOR** (XV<sup>ème</sup> - Tour de flanquement et porte d'eau : entrée du Canal aujourd'hui souterrain).
7. **CASERNE LECLAIRE** (1732 - Caserne d'infanterie).
8. **PORTE DE BIERNE** (XV<sup>ème</sup> - Porte à pont-levis).

*Traversez la porte et longez le fossé à votre droite.*

9. **RUINES D'UNE TOUR MOYENAGEUSE**
10. **BATARDEAUX ECLUSÉS**

*Traversez le pont et prenez à gauche le chemin qui longe la muraille.*

11. **TOUR avec Poterne.**
12. **PORTE DE DUNKERQUE** et entrée du canal intérieur.

*Traversez la rue du Port - Attention, circulation importante !*

13. **REMPART NORD et PORT**
14. **PORTE DU QUAI** (1620-1790).

*Montez sur le rempart par l'escalier à droite après la porte.*

15. **POUDRIÈRE DU RIVAGE** (1695)
16. **TOUR GUY DE DAMPIERRE**

(1286 - 22<sup>ème</sup> Comte de Flandre - Dite aussi "Tour Rouge").

17. **ÉCLUSE NEUVE** (Bief triangulaire à trois entrées).
18. **ANCIEN ABATTOIR** (1811)
19. **MAISON DES INGÉNIEURS DU ROY** (1767)
20. **PORTE D'HONDSCHOOTE** (XVII<sup>ème</sup> - Découronnée de son fronton en 1910).

21. **COURONNE DU ROY** (Au Nord, front bastionné avec douves en eau - 1741).

22. **AVANT PORTE D'HONDSCHOOTE** (XVIII<sup>ème</sup>).

23. **BELLE JARDINIÈRE** et son écluse (Liaison avec le canal souterrain).

24. **POTERNE, DAME et BATARDEAU** - Ruines d'une Tour Moyenâgeuse.

25. **POTERNE ET TOUR D'ARTILLERIE**

*Prenez l'escalier qui monte vers les tours de l'abbaye Saint Winoc et à mi hauteur, prenez le chemin à gauche qui rejoint le chemin de ronde.*

*(Il y a aussi la possibilité de faire le tour au pied du rempart).*

26. **BASTION SAINT WINOC** (Bastion Nord-Est - Maison de retraite Saint Jean).

27. **BASTION ROYAL** (Bastion Est - Place Charles De Croocq).

28. **BASTION SAINT PIERRE** (Bastion casemate au Sud-Est).

*Descendez l'escalier aménagé à votre gauche et gagnez l'extérieur du rempart en traversant la brèche dans le mur d'enceinte, face à vous. Tournez à droite.*

29. **REMPART BOURGUIGNON** (Début XV<sup>ème</sup> - 3 tours rondes).

30. **POTERNE**

*Montez l'escalier à votre droite et longez le mur vers la droite.*

31. **TOUR DES FAUX MONNAYEURS** (ou du Wodin)

32. **TOUR DES COULEUVRIERS** (1400) - Chemin couvert de part et d'autre.

*Traversez la tour et après avoir franchi le fossé, longez ce dernier vers la droite.*

33. **PORTE DE CASSEL** (Porte à pont-levis - Soleil du roi Louis XIV et trophée d'armes).

34. **MAISON DE L'OCTROI** (Droits d'entrée sur les marchandises).

35. **PLACE DU MARCHÉ AUX BESTIAUX** (1671 - Statue de la Rouge Flamande).

*Retour au Beffroi. Fin du parcours.*